



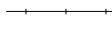


 Término municipal de Orihuela  Límites administrativos	Vías de comunicación  Autopista - Autovía  Carretera Nacional  Otras carreteras  ffcc	FUENTE: - Elaboración propia - Cartografía temática Generalitat Valenciana. - Instituto Geográfico Nacional Proyección UTM Datum europeo 1950 Elipsoide internacional Las coordenadas corresponden a la cuadrícula pentahexométrica UTM
--	--	---


 Exmo. Ayuntamiento de Orihuela

PLAN GENERAL de ORIHUELA

DOCUMENTO CONSULTIVO

PLANO: LOCALIZACIÓN ESCALA: 1/250.000 	<h1 style="font-size: 2em;">DC1</h1> FEBRERO 2012
EQUIPO REDACTOR: 	Rosario Berjón Ayuso Arquitecto nº col. 4193 Antonio Prieto Cerdán Geógrafo nº col. 0540